

UNE PRUD'HOMIE ET UNE MUNICIPALITÉ ENGAGÉES

La Réserve Marine de la Côte Palavasienne a été créée en 2016 à l'initiative de la **Prud'homie** des patrons pêcheurs et de la **municipalité de Palavas-les-Flots**.

Face à la diminution des ressources marines, la Mairie et la Prud'homie ont décidé de protéger une zone de **100 hectares**, reconnue comme sa **riche biodiversité** afin de **préserver durablement la ressource halieutique**.

Grâce à l'engagement des **acteurs locaux**, cette zone protège la mer et permet aux générations futures de poursuivre la tradition de la pêche palavasienne.

NATURA 2000 EN MER

Natura 2000 en mer est un **réseau européen de zones protégées** visant à **préserver la biodiversité marine** tout en permettant les **activités humaines durables**.

Ces sites sont choisis pour la **richesse de leurs habitats et espèces**. Sur la côte palavasienne, il protège de vastes **herbiers de posidonie**, véritables forêts sous-marines qui **purifient l'eau, stabilisent les fonds** et **abritent une grande diversité d'espèces**.

Ici, il ne s'agit pas d'interdire, mais de **mieux gérer les usages** comme la pêche, le tourisme ou la plongée pour **préserver l'équilibre** entre l'écologique et le patrimoine naturel marin.

NOS PARTENAIRES






L'ASSOCIATION DE LA RÉSERVE MARINE

L'Association de Gestion de la Réserve Marine de la Côte Palavasienne (**AGRMCP**) est une association chargée de protéger et valoriser la biodiversité marine au large de Palavas-les-Flots. Composée des pêcheurs de la Prud'homie et des représentants de la commune, elle assure une gestion partagée et concertée de la zone. L'AGRMCP coordonne la surveillance, les suivis scientifiques et les actions de sensibilisation pour préserver durablement les ressources marines.



Crédit photos : AGRMCP, p2adev.com, pôle communication Palavas-les-Flots, Ecosystem, Bullas Plongée. Ne pas jeter sur la voie publique. Dépôt légal à parution. Date de parution 2026

RÉSERVE MARINE de la Côte Palavasienne



Association de Gestion de la Réserve Marine de la Côte Palavasienne



NOS OBJECTIFS

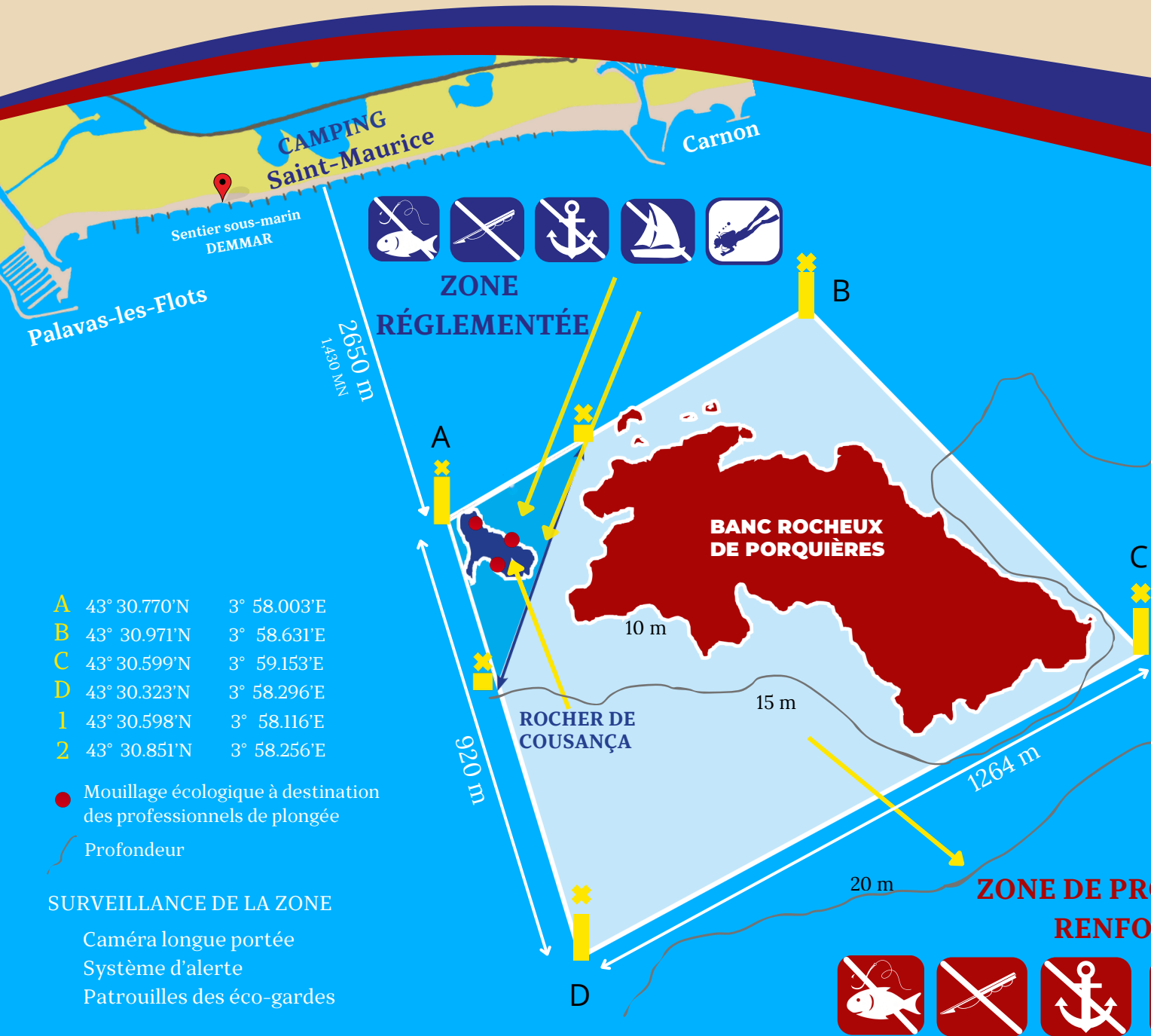
- Préserver les ressources naturelles et la biodiversité marine
- Soutenir la pêche de petits métier
- Sensibiliser à la préservation du milieu marin
- Fédérer les usagers de la mer autour d'un objectif commun

ZOOM SUR LA RÉSERVE MARINE DE LA CÔTE PALAVASIENNE

🐟 Ecosystèmes préservés 🐟

La Réserve Marine de la Côte Palavasiennne abrite de très nombreuses espèces et habitats. Parmi elles, les plus sensibles comme les herbiers de posidonie, des roches coralligènes ou encore des gorgones blanches. Ils servent de nurseries et de refuges pour de nombreuses espèces marines.

La zone de cantonnement a été choisie afin de permettre à la faune et à la flore de se reproduire dans de bonnes conditions. Elle favorise ainsi le renouvellement des populations et la dispersion des poissons vers les zones environnantes.



ZONE RÉGLEMENTÉE

- A 43° 30.770'N 3° 58.003'E
- B 43° 30.971'N 3° 58.631'E
- C 43° 30.599'N 3° 59.153'E
- D 43° 30.323'N 3° 58.296'E
- 1 43° 30.598'N 3° 58.116'E
- 2 43° 30.851'N 3° 58.256'E

- Mouillage écologique à destination des professionnels de plongée
- Profondeur

- SURVEILLANCE DE LA ZONE**
- Caméra longue portée
 - Système d'alerte
 - Patrouilles des éco-gardes



ZONE DE PROTECTION RENFORCÉE



Anémone

Castagnole

Nous soutenir